

R e g u l a t i v
for
kommunevandløbet " Skovbæk "

vandløb nr. 2 i Skrave sogn, Rødding kommune
vandløb nr. 4 i Hjerting sogn, Rødding kommune
vandløb nr. 5 i Rødding sogn, Rødding kommune.

Sønderjyllands Amtskommune.

Regulativets grundlag er :

Vandsynsforretning af 8. maj 1866.

Vandsynsforretning af 9. november 1912.

Landvæsensnævnets sag V. 24/1959, nævnsforretning af 26. september 1959.

Regulativ stadfæstet af Haderslev amtsråd 2. juli 1960.

Endvidere gælder for nævnte vandløb sognerådsbeslutning af 10. juni 1963, samt tillæg til regulativerne stadfæstet af Haderslev amtsråd 7. november 1963.

Med stadfæstelse af nærværende regulativ bortfalder samtlige ældre regulativer.

A. Vandløbets beskrivelse.

Regulativet omfatter følgende strækning:

Skovbæk begynder i skel mellem matr. nr. 25 og 16, Langetved, Skrave, 66 m øst for Landevejen Rødding - Skodborg og løber i nordvestlig og nordlig retning til udløb i amtsvandløbet Hjerting å mellem matr. nr. 28, Hjerting, Hjerting og matr. nr. 58, Langetved, Skrave.

Vandløbets samlede længde er 1834 m.

Heraf er 1270 m åbent vandløb og 564 m rørledning.

Med hensyn til løbets nærmere beliggenhed henvises til vedføjede kort eller kommunens vandløbskort.

B. Vandløbets skikkelse.I. Stationering og dimensioner.

| Station | Afstand m | Bundbredde Rørstørrelse m | Anlæg | Fald o/oo | Bundkote m | Anmærkning |
|---------|--------------|---------------------------------|-------------------------------------|--------------|----------------|--|
| 0 | | x | x | x | 37,48 | 100 cm brønd |
| | 66 | 0,40 | | 5,5 | | |
| 66 | | x | | x | 37,12 | x |
| | 18 | 0,60 | Rørgennemløb | | | Landevej 525 Bygværk nr. 1 |
| 84 | | x | | x | 36,92 | x |
| | 150 | | Rørledning | | | |
| 234 | | 0,40 | | 10,0 | | 100 cm brønd |
| | 160 | | | | | |
| 394 | | x | | x | 33,78 33,76 | 100 cm brønd |
| | 170 | 0,55 | | 2,0 | | |
| 564 | | x | x | x | 33,41 | 55 cm rørudløb |
| | 156 | | 1,0 | 1,0 | | |
| 720 | | 0,60 | x | x | 33,26 | |
| | 817 | | så stort at siderne kan holde | | | |
| 1537 | | x | x | | | x |
| | 2 | 3,0 | Betonbro | | | Stenkiste med dobbelt.slug og tilbygget betonbro |
| 1539 | | x | x | | | |
| | | 2 slug | | | | Kommunevej 150 Rødding Bygværk nr. 2 |
| | 6 | 1,4 og 1,6 | Stenkiste | | | |
| 1545 | | x | x | | | x |
| | 289 | 0,60 | så stort at siderne kan holde | | | |
| 1834 | | x | x | | | Udløb i amtsvand- løbet Hjerting å |

Alle nuværende drænudløb skal have frit udløb, endvidere skal dybden 10 m syd for kommunevej 150 være 0,75 cm.

Stationeringen er regnet i m fra øverste ende.
De anførte koter refererer til D.N.N.

II. Broer, overkørsler, stemmeværker, styrt og andre bygværker.

Af sådanne bygværker findes følgende ved vandløbet:

| Nr. | Beliggenhed | Bygværkets art og dimension | Bygværkets ejerforhold |
|-----|-------------|--|--|
| 1 | St. 66- 84 | Rørgennemløb 60 cm | Sønderjyllands amtskommune, Landevej 525 |
| 2 | " 1537-1545 | Betonbro m. 3 m slug sammenbygget med sten-kiste m. dobbeltslug 75x160 cm og 90x140 cm | Rødding kommune Kommunevej 150 |

C. Vandløbets vedligeholdelse.

Det under afsnit B beskrevne vandløb med bygværker vedligeholdes med de angivne dimensioner m.v.

Vedligeholdelsen af vandløbets bygværker, herunder broer, overkørsler, vandingssteder etc., udføres af de respektive ejere. Bygværker, der ikke vedligeholdes forsvarligt, kan af tilsynskommunen istandsættes eller fjernes på ejerens bekostning.

Vedligeholdelsen af vandløbet, for rørlagte strækninger med brønde dog kun alm. ren- og vedligeholdelse, men ikke hel eller delvis fornyelse, påhviler Rødding kommunalbestyrelse.

Beløb udlagt af kommunalbestyrelsen til udbedring af lodsejernes forsømmelser og beskadigelser af vandløbet, kan i mangel af godvillig betaling inddrives ved udpantning i henhold til bestemmelserne i vandløbslovens § 97.

D. Administrative bestemmelser.

Udførelsen af vedligeholdelsesarbejderne sker ved offentlig licitation, antagelse af underhåndstilbud eller ved egen foranstaltning efter den administrerende myndigheds nærmere bestemmelse.

Vandløbet oprenses 1 gang årligt, nemlig inden hvert års 15. oktober.

Brønde oprenses årligt, men rørledninger renses kun, når kommunalbestyrelsen, eventuelt efter anmodning fra lodsejerne, finder det påkrævet.

Ved vandløb, hvor grødeskæremaskiner anvendes, kan kommunalbestyrelsen lade grødeskæring foretage indtil 14 dage efter det anførte tidspunkt for vedligeholdelsens udførelse.

Ved oprensning skal grøden på vandløbets bund og vegetationen på skråninger og banketter afskæres så tæt som muligt, og vandløbet skal holdes fri for aflejrede sandbanker, sten m.v.

Hvor periodiske sandoprensninger foretages med maskine, kan kommunalbestyrelsen bestemme, at vandløbet eller strækninger deraf gives indtil 20 cm større dybde end fastsat i regulativet (med tilsvarende reduktion af bundbredden, der udgraves under regulativmæssig bund), og at næste sandoptagning først finder sted, når dybden er 10 cm mindre end regulativets angivelse.

Den oprensede fyld m.v. oplægges eller udsprøjtes nogenlunde ligeligt til begge sider af vandløbet i en afstand af mindst 1,0 m fra øverste vandløbskant. Ved evt. oprensning med maskine kan fylden dog oplægges ensidigt, men skiftevis på den ene og den anden side af vandløbet.

Den oprensede fyld m.v., der fremkommer ved vandløbets sædvanlige vedligeholdelse, er brugerne af de tilstødende jorder pligtige at modtage og fjerne eller sprede i et ikke over 15 cm tykt lag uden for en afstand af 1,0 m fra øverste vandløbskant inden 4 måneder efter oprensningen. Det påhviler enhver lodsejer at påse, om der er oplagt fyld m.v. på hans jord.

Er fylden ikke fjernet eller spredt inden for tidsfristen, kan tilsynsmyndigheden uden forudgående varsel lade fylden fjerne eller sprede på de pågældende lodsejeres regning.

Afskåren grøde, der flyder med strømmen, skal af stemmeværks-ejere og broejere enten optages eller ledes gennem bygværkerne, ligesom disse ejere er pligtige at optage den grøde m.v., der uden for oprensningstiden samler sig ved deres bygværker.

Kreaturvanding ved vandløbet er kun tilladt ved oppumpning/særlige vandingssteder, der skal oprettes i henhold til vandløbslovens bestemmelser således, at hele vandløbets profil forbliver fri af vandingsstedet, og der skal hegnes, så kreaturerne ikke kan komme ud i vandløbet. Vedligeholdelsen påhviler lodsejerne, og ved forsømmelser forholdes efter afsnit C.

De til vandløbet grænsende arealer må ikke benyttes til løsdrift, medmindre der anbringes og vedligeholdes forsvarligt hegn med mindst 1,0 m's afstand fra vandløbets øverste kant (eller digefod). Aflagte hegn må ikke anbringes på vandløbets arealer.

Dyrkning og plantning må ikke foretages nærmere vandløbet end 1,5 m fra øverste vandløbskant.

Der må ikke nærmere end 5,0 m fra vandløbets kant opføres bygninger og foretages opfyldninger, udgravninger eller andre foranstaltninger af blivende art, som kan hindre kørsel med maskiner langs vandløbet.

For rørlagte strækninger må nyplantning ikke finde sted inden for 5 m fra rørledningens midte.

Såfremt plantning eller hegning er hindrende for vedligeholdelsesarbejder, kan bevoksning kræves nedskåret, og hegn af enhver type kræves fjernet eller flyttet til en afstand af mindst 5 m fra øverste vandløbskant af lodsejerne med 8 dages varsel.

Broer og overkørsler må kun opføres eller ombygges under iagttagelse af reglerne i vandløbslovens § 62.

Udløb for dræn- og spildevandsledninger skal udføres således, at der ikke sker skade på vandløbsskråningerne.

Tilsyn med de foran under B II nævnte bygværker føres i h.t. vandløbslovens § 84.

Dette regulativ har efter forudgående bekendtgørelse været fremlagt til offentligt eftersyn i 4 uger

fra den 29. nov. 1973 til den 27. dec. 1973 i Hedding kommune

Regulativet er derefter vedtaget af kommunalbestyrelsen for

Hedding kommune, den 15/ 19 74, Lb Elling - A. Hansen.
sigs. sigs.

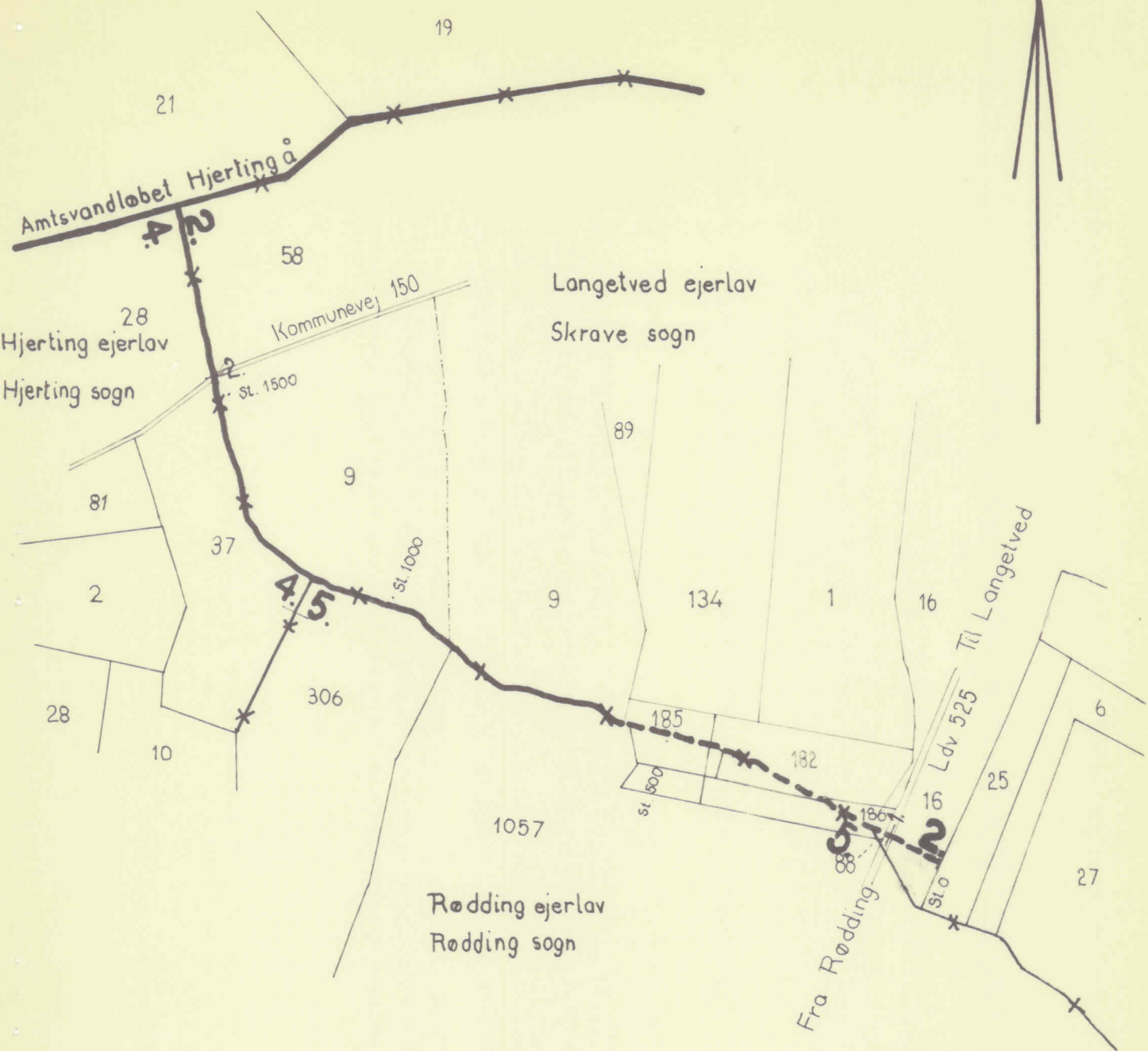

Regulativet godkendes.





Sønderjyllands amtsråd, den 9/4-1974.

L. Nielsen - Lisbeth Jensen
sigs. sigs.

Rigtigheden attesteres.

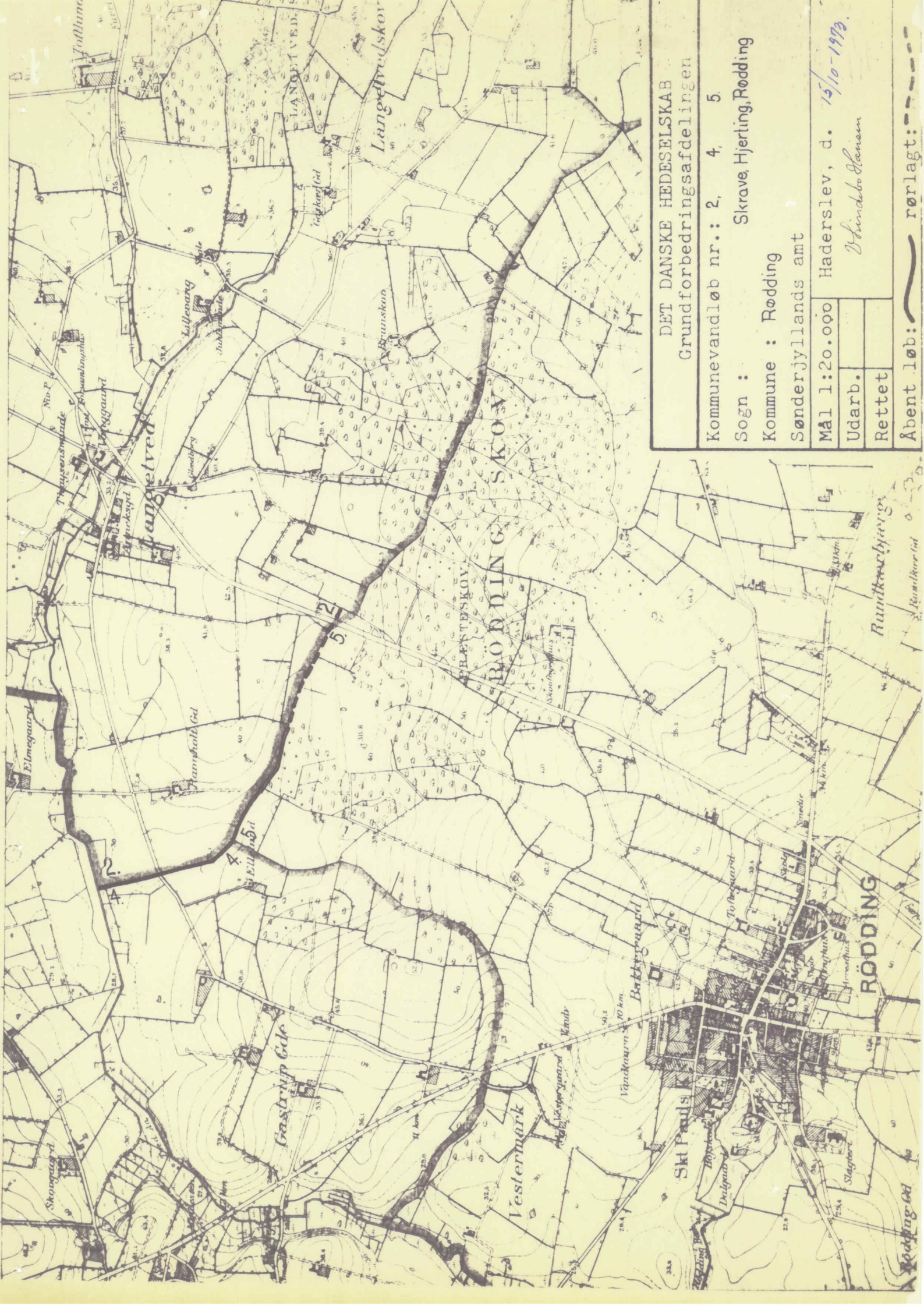
Haderslev, den 27/5-74
L. Nielsen



-  åbent vandløb m.nr.
-  rørlagt do
-  bygværk m.nr.
-  ejerlavs-og sognegrænse
- 182 matrikelnr.

Skovbæk

| | |
|--|----------------------------------|
| DET DANSKE HEDESELSKAB Mose- og Engafdelingen - Distrikt IX Kontoret i Haderslev | |
| Kommunevandløb nr. 2 = nr 4 + nr 5 Sogn: Skrave, Hjerding, Rødding. Rødding kommune, Sdrj. amt | |
| | Bilag Oversigtskort i 1 : 10 000 |
| Kotesystem | Haderslev, den 15/10-1973 |
| Udarb. | Vindelo Hansen |
| Udført | |
| Rettet | |



DET DANSKE HEDESELSKAB
Grundforbedringsafdelingen

Kommunevandløb nr.: 2, 4, 5

Sogn : Skrave, Hjerling, Rødding

Kommune : Rødding

Sønderjyllands amt

Mål 1:20.000

Haderslev, d. 15/10-1973.

Vindbo Hansen

Udarb.

Rettet

Abent løb: rørlagt:

